



ที่ ขย ๘๒๔๐๓/ ๑๐๐๕

ที่ทำการองค์การบริหารส่วนตำบลโนนกกอก
อำเภอเกษตรสมบูรณ์ ชัยภูมิ ๓๖๑๒๐

๓) ตุลาคม ๒๕๖๓

เรื่อง บุกรุกอ่างเก็บน้ำสาธารณประโยชน์ (ห้วยขงง)

เรียน นายอำเภอเกษตรสมบูรณ์

อ้างถึงหนังสือ ที่ ขย ๐๓๑๘/๓๗๐๓ ลงวันที่ ๒ กันยายน ๒๕๖๓

สิ่งที่ส่งมาด้วย เอกสารที่เกี่ยวข้อง จำนวน ๑ ชุด

ตามที่อำเภอ ได้รับเรื่องร้องเรียน/ร้องทุกข์ ผ่านศูนย์ดำรงธรรมอำเภอเกษตรสมบูรณ์กรณี ชาวบ้าน โสภเชือก หมู่ที่ ๓ ตำบลโนนกกอก อำเภอเกษตรสมบูรณ์ จังหวัดชัยภูมิ กล่าวว่า มีผู้บุกรุกอ่างเก็บน้ำ สาธารณประโยชน์ (ห้วยขงง) ซึ่งอยู่ในพื้นที่หมู่บ้านหมู่ที่ ๓ ตำบลโนนกกอก และอ่างเก็บน้ำแห่งนี้ทำด้วยเงิน งบประมาณของทางราชการเพื่อเป็นสถานที่กักเก็บน้ำไว้ใช้ทำการเกษตร และเป็นแหล่งเพาะพันธุ์ปลา ซึ่งมีบุคคล ในพื้นที่กล่าวอ้างว่าเป็นพื้นที่ส่วนบุคคลหวงห้ามไม่ให้ชาวบ้านในพื้นที่ใช้น้ำ จึงอยากให้หน่วยงานที่เกี่ยวข้อง ดำเนินการช่วยเหลือและแก้ไขปัญหาดังกล่าวให้ เพื่อให้ข้อเท็จจริงและเกิดความธรรมกับทุกฝ่าย นั้น

ในการนี้ องค์การบริหารส่วนตำบลโนนกกอกได้แต่งตั้งคณะกรรมการพร้อมได้ตรวจสอบข้อเท็จจริงบุกรุกอ่างเก็บน้ำสาธารณประโยชน์ (ห้วยขงง) เพื่อให้ได้ข้อเท็จจริงเป็นธรรมกับทุกฝ่าย ตามอำนาจหน้าที่ บัดนี้ ได้ ดำเนินการตรวจสอบข้อเท็จจริงเสร็จเรียบร้อยแล้ว รายละเอียดตามเอกสารที่แนบมาพร้อมนี้แล้ว

จึงเรียนมาเพื่อ โปรดทราบและพิจารณาดำเนินการ

ขอแสดงความนับถือ

(นายศุภกรณ์ วังสระ)

นายกองค์การบริหารส่วนตำบลโนนกกอก

กองช่าง อบต. โนนกกอก

โทร ๐๔๔-๐๕๖๐๒๐ โทรสาร ๐๔๔-๐๕๖๐๒๑

สม
๑/๑๐/๖๓

๑๕.๑๐.๖๓
นายอำเภอ
นายอำเภอ



บันทึกข้อความ

ส่วนราชการ กองช่าง องค์การบริหารส่วนตำบลโนนกกอก

ที่ ขย 82403/ - ลงวันที่ 7 ตุลาคม 2563

เรื่อง รายงานตรวจสอบข้อเท็จจริงบุกรุกอ่างเก็บน้ำสาธารณประโยชน์ (ห้วยขงงู)

เรียน นายกององค์การบริหารส่วนตำบลโนนกกอก

ตามที่ องค์การบริหารส่วนตำบลโนนกกอก ได้แต่งตั้งคณะกรรมการตรวจสอบข้อเท็จจริงบุกรุกอ่างเก็บน้ำสาธารณประโยชน์ (ห้วยขงงู) กรณีชาวบ้าน โสภเชือก หมู่ที่ 3 ตำบลโนนกกอก อำเภอเกษตรสมบูรณ์ จังหวัดชัยภูมิ กล่าวว่ามีผู้บุกรุกอ่างเก็บน้ำสาธารณประโยชน์ (ห้วยขงงู) ซึ่งอยู่ในพื้นที่หมู่บ้าน โสภเชือก หมู่ที่ 3 ตำบลโนนกกอก และอ่างเก็บน้ำแห่งนี้ทำด้วยเงินงบประมาณของทางราชการเพื่อเป็นสถานที่กักเก็บน้ำไว้ใช้ทำการเกษตร และเป็นแหล่งน้ำเพาะพันธุ์ปลา ซึ่งมีบุคคลในพื้นที่กล่าวอ้างเป็นส่วนบุคคลหวงห้ามไม่ให้ชาวบ้านในพื้นที่ใช้น้ำ จึงอยากให้หน่วยงานที่เกี่ยวข้องดำเนินการช่วยเหลือและแก้ไขปัญหา เพื่อให้ได้ข้อเท็จจริงเกิดความเป็นธรรมกับทุกฝ่าย ตามอำนาจหน้าที่ ซึ่งอาศัยอำนาจตามระเบียบกระทรวงมหาดไทยว่าด้วยการดูแลรักษา และคุ้มครองป้องกันที่ดินอันเป็นสาธารณประโยชน์สมบัติของแผ่นดินสำหรับพลเมืองใช้ร่วมกัน พ.ศ.2553 นั้น

บัดนี้คณะกรรมการได้ตรวจสอบข้อเท็จจริงบุกรุกอ่างเก็บน้ำสาธารณประโยชน์ (ห้วยขงงู) เพื่อให้ข้อเท็จจริงเป็นธรรมกับทุกฝ่ายตามอำนาจหน้าที่ ตามรายละเอียดดังนี้

1. คณะกรรมการฯ ลงพื้นที่ วันที่ 2 ตุลาคม 2563 ร่วมกับคณะกรรมการหมู่บ้าน ประกอบด้วย

นายน้อย แสนสระ ตำแหน่ง กำนันตำบลโนนกกอก ประธานกรรมการ

ส.ต.ท. อุเทน สถาน ตำแหน่ง ปลัด อบต.โนนกกอก กรรมการ

นายสายันต์ พันธุ์ช่าง ผู้ใหญ่บ้าน โสภเชือก ม.3 กรรมการ

นายสมชาย เลิศขามป้อม สมาชิก อบต กรรมการ

นายสมชาย เลิศขามป้อม สมาชิก อบต กรรมการ

นายดวงศักดิ์ ไทแก้ว ผู้อำนวยการกองช่าง กรรมการ/เลขานุการ

นายประสัทพร ตะเคียน ผู้ช่วยผู้ใหญ่บ้าน ร่วมตรวจสอบ

นายวีรุต แสนสระ ผู้ช่วยผู้ใหญ่บ้าน ร่วมตรวจสอบ

นางฉวีลา หาญรังไรย์ สมาชิก อบต ร่วมตรวจสอบ

นายทองคูณ ก่อวงษ์ เจ้าของที่ดิน ร่วมตรวจสอบ

เจ้าหน้าที่ป่าไม้ หน่วย ขย. 3 อำเภอเกษตรสมบูรณ์ ร่วมตรวจสอบ ประกอบไปด้วย

นาย ทิวากร ประยูรชาญ

นายรังสรรค์ ล้วนมงคล

นายคำสอน ชาติภาพ

นายเสถียร เข็มวังมอญ

นายวิเศษ เสมาทอง
นายศรศักดิ์ เผ่าหัวสระ
นายวินัส อุ่นเมือง
นายอนุพงษ์ บูราณ
นายมานิตย์ หมวคเมืองกลาง

เมื่อเข้าไปในพื้นที่ พบนายทองคุณ ก่อวงษ์ ได้ยื่นเอกสารเดิม นส. 4จ เลขที่ 318/42(เอกสารที่ 1) และเอกสาร โฉนด เลขที่ 317/42(เอกสารที่ 2) โดย นายทองคุณ ก่อวงษ์ ก็ยืนยันว่า หนองน้ำ หรือสระน้ำ ตรงนี้อยู่ในพื้นที่โฉนดของตนเอง เพราะจากเอกสารนส.4จ เดิม ที่มาขอออกโฉนด (คณะกรรมการสอบข้อเท็จจริง สงสัยว่าจากเอกสารนส.3 แล้ว มาออกเอกสารเป็นโฉนด น่าจะเป็นโฉนดสวมแปลง ไม่มีเจ้าหน้าที่ของสำนักงานที่ดินมารังวัด เป็นการชี้เขตจาก เจ้าหน้าที่ที่สำนักงานที่ดินข้างมา แล้วก็เรียกทางผู้นำเข้าเขตคร่าว ๆ ว่าน่าจะอยู่ตรงนั้น ตรงนี้ ถ้าจะให้เกิดความแน่นอนเจ้าของที่ดินต้องขอรังวัดสอยเขตอีกครั้งจึงจะเป็นเอกสารที่ชัดเจน) คนเอง คือนายทองคุณ ก่อวงษ์ ก็พาเจ้าหน้าที่ที่มาสำรวจคร่าว ๆ เพื่อออกโฉนดสวมแปลงว่า ที่ดินของตนเริ่มจากเขตป่าชุมชนออกมา (ตรงนี้ทำให้เจ้าหน้าที่ป่าไม้เริ่มสงสัยว่า หลักโฉนดที่นายทองคุณกล่าวอ้างเข้าไปปักในที่ที่เสี่ยงจะสงสัยว่าเป็นเขตป่าที่รอกการฟื้นตัวได้อย่างไร ทำไมตอนออกโฉนดสวมแปลงทางที่ดินไม่แจ้งทางป่าไม้ด้วย เพื่อทางป่าไม้จะได้ออกมาชี้เขต และเท่าที่เจ้าหน้าที่ป่าไม้สังเกตดูหลักโฉนดที่ปักนั้นปักก็ยังน่าจะเป็นป่าที่รอกการฟื้นตัว เพื่อรอกประกาศเป็นเขตป่าสงวนแห่งชาติต่อไป ไม่เป็นพื้นที่ที่มีร่องรอยของการแผ้วถาง มีสิ่งปลูกสร้าง หรือมีพืชที่เจ้าของที่ดินได้ปลูกไว้)

2. เอกสารที่ทางเจ้าหน้าที่ป่าไม้เอามาแสดงให้หลายฝ่ายดู เขตป่าชัดเจน ถัดมาก็จะมีที่ดินที่เป็นที่ว่างเปล่าที่ราษฎร (นายทองคุณ ก่อวงษ์) ครอบครองไว้แต่ยังไม่มีการออกเอกสารสิทธิก็ตกลงมาจึงจะเป็นแปลงที่ดิน โฉนดสวมแปลงแปลงนี้ แต่หนองน้ำหรือสระน้ำนี้จะอยู่ในพื้นที่ที่มีการครอบครอง หรือจะมาอยู่ในที่ดินแปลงที่มีโฉนดสวมแปลง หรืออยู่ในพื้นที่คาบเกี่ยวระหว่างที่ที่มีการครอบครองกับที่มีโฉนด ทางคณะกรรมการสอบข้อเท็จจริงจึงไม่สามารถระบุได้ จึงได้มีข้อตกลงว่า ให้จับพิกัดของสระน้ำ หรือหนองน้ำแห่งนี้ตั้งมีพิกัดที่แนบมาพร้อมนี้ ส่งไปให้สำนักงานที่ดินอำเภอเกษตรสมบูรณ์ ตรวจสอบ

3. ถ้าหากสำนักงานที่ดินได้ตรวจสอบแล้วว่าหนองน้ำหรือสระน้ำนี้จะอยู่ในพื้นที่ที่มีการครอบครอง หรือจะมาอยู่ในที่ดินแปลงที่มีโฉนดสวมแปลง หรืออยู่ในพื้นที่คาบเกี่ยวระหว่างที่ที่มีการครอบครองกับที่มีโฉนด ก็คงต้องให้สระน้ำหรือหนองน้ำเป็นของที่ราษฎร คือนายทองคุณ ก่อวงษ์

4. แต่คณะกรรมการสอบข้อเท็จจริง และกรรมการหมู่บ้านที่มาร่วมตรวจสอบด้วย มีความสงสัยขั้นตอนการออกโฉนดสวมแปลง แปลงของนายทองคุณ ก่อวงษ์ ว่าออกโดยชอบไหม ทำไมผู้นำที่นำชี้เขตช่วงนั้น (ได้รับการยืนยันจากนายทองคุณ ก่อวงษ์ ว่า ผู้นำ ผู้ใหญ่บ้านในช่วงนั้น คือนายสาครฯ เสียชีวิตไปแล้ว จึงชี้ลึกเข้าไปในเขตป่า และทำไมชี้ครอบเอาหนองน้ำหรือสระน้ำแห่งนี้ไปด้วย ผู้ใหญ่สาครฯ หรือนายทองคุณ ก่อวงษ์ ต้องรู้มาก่อนว่าสระน้ำหรือหนองน้ำแห่งนี้ มีความเป็นมาว่าเกิดการขุดหนองน้ำสาธารณะแห่งนี้มาได้ยังไง คณะกรรมการสอบข้อเท็จจริง จึงขอสอบปากคำของนายน้อย แจ่มใส บ้านเลขที่ 2 บ้านโสกเชือก หมู่ที่ 3 ซึ่งครั้งนั้นเป็นอดีตผู้ช่วยผู้ใหญ่บ้านบ้านโสกเชือก หมู่ที่ 3 ว่า "หลังปี พ.ศ. 2540 ไป ทางอดีตกำนันตำบลโนนกกอก (นายสุชิน แก้วเมืองกลาง) มีชีวิตอยู่ และกรรมการสภาตำบล อดีตผู้ใหญ่บ้านโสกเชือก หมู่ที่ 3 (นายจรัส โคตรโนนกกอก เสียชีวิตแล้ว) ได้นำมาพัฒนาตำบลจ้รงรถของ อดีตครูชุดตักดิน ของท่านส.ส.โนนคราวนั้น (นายทรงชัย ถินทรลักษณ์) มาขุดลอกงบประมาณ 30,000 หรือ 50,000 บาท ประมาณนี้ จำไม่แน่ชัด และนายน้อย แจ่มใส ก็มั่นใจมาตลอดว่าหนองน้ำแห่งนี้ เป็นหนอง


ตั้งแต่นั้นมาจนถึงปัจจุบัน" มีครั้งหนึ่งนั้นมาราษฎร ชาวบ้านก็นำโค กระเทือไปเลี้ยงบริเวณนั้นและนำโคกระเทือ ไปกิน น้ำสระน้ำลูกนี้ตลอดมา พอต่อมาประมาณปี พ.ศ.2552 ที่ข้างเคียง ที่ติดสระน้ำ นายทองคุณ ก่อวงษ์ ซึ่งในช่วงนั้น น่าจะเป็นผู้ช่วยผู้ใหญ่บ้าน ช่วงนายขาน นามโนนเขวา เป็นผู้ใหญ่บ้าน ครบวาระไปแล้ว ก็ได้เกิดข้อพิพาทว่าตนเองนำ พันธุ์ปลาไปปล่อย และได้มีชาวบ้านมาหาปลาหนองน้ำแห่งนี้ เพราะชาวบ้านเข้าใจมาตลอดว่าเป็นหนองน้ำสาธารณะ ไม่ใช่สระน้ำส่วนตัวของนายทองคุณ เพราะบอกต่อ ๆ กันมา แต่นายทองคุณก็หวงห้ามไม่ให้ชาวบ้านเข้ามาหาปลา เพราะคงดูจากเอกสาร โฉนดที่ดินที่ตนเองมีอยู่และมั่นใจว่าหนองน้ำนี้ต้องเป็นของตนเอง และเคยมีชาวบ้านค้อนสัตว์ เลี้ยงมาเลี้ยง บริเวณดังกล่าวแล้วค้อนพามากินหนองน้ำแห่งนี้ นายทองคุณก็เคยหวงห้ามเช่นกัน แต่ยังไม่ถึงกับล้อมรั้ว รอบขอบชิดแต่อย่างใด

5. ต่อมานายทองคุณ ก่อวงษ์ ได้แบ่งที่ดินนี้ขายให้กับ(คนชื่อเจียบ) จำนวน 7 ไร่ โฉนดเลขที่ ๓๗๑/๔๒ โดย นายทองคุณได้มาซื้อหลักเขตโฉนดที่แบ่งขาย 7 ไร่ มาสิ้นสุดที่ขอบหนองน้ำแห่งนี้ ไม่ล่วงล้ำเข้ามาในเขตสระน้ำ

6. สอบถามจากนายน้อย แสนสระ กำนันตำบล โนนกอก และทางผู้ใหญ่สายยัน พันธุ์ยาง และสมาชิก อบต. โนนกอก ทั้งสองท่าน คือ นางถวิล หาญธงไชย นายสมชาย เลิศขามไยม ก็ยืนยันว่า เดิมหนองน้ำแห่งนี้ได้นำงบ ของสภาตำบล โนนกอก มาขุดจริง แต่ก่อนนายทองคุณก็ให้ชาวบ้านใช้ร่วมกันไม่หวงห้าม แต่พักหลังมาก็เอาเอกสาร โฉนดที่ดินมาอ้างว่าหนองน้ำแห่งนี้ตั้งอยู่ในที่ดินเอง ใครจะมาใช้ด้วยไม่ได้ ทำให้ชาวบ้านได้รับความเดือดร้อน


7. ทางคณะกรรมการสอบข้อเท็จจริงก็ไม่สามารถจะระบุได้ว่าสระน้ำแห่งนี้ จะอยู่จุดไหนของระวางที่ดิน จึงได้มี ข้อตกลงกันว่า ให้จับพิภพของสระน้ำ หรือหนองน้ำแห่งนี้ตั้งมีพิภพที่แนบมาพร้อมนี้ ส่งไปให้ทางอำเภอเพื่อที่ทาง อำเภอจะได้พิจารณาประสานสำนักงานที่ดินอำเภอเกษตรสมบูรณ์เพื่อตรวจสอบให้เกิดความชัดเจนต่อไป


จึงเรียนมาเพื่อโปรดทราบและพิจารณา


(ลงชื่อ)  ประธานกรรมการ
(นายน้อย แสนสระ)
กำนันตำบลโนนกอก


ศ.ต.ท.  กรรมการ
(อุเทน สถาน)

ปลัดองค์การบริหารส่วนตำบลโนนกอก

(ลงชื่อ)  กรรมการ
(นายสาพันธ์ พันธุ์ยาง)
ผู้ใหญ่บ้านโสกเชือก ม.3

(ลงชื่อ)  กรรมการ
(นายสมชาย เลิศขามไยม)
ส.อบต.บ้านโสกเชือก ม.3

(ลงชื่อ)  กรรมการ/เลขานุการ
(นายทวงศักดิ์ โทแก้ว)
ผู้กำเนวการกองช่าง

(ลงชื่อ) 
(นายสุภกรณ์ วังสระ)

นายกองค์การบริหารส่วนตำบลโนนกอก



ตำแหน่งที่ดิน

ระวาง ๕๖๓๑ II 1292

เลขที่ดิน ๓๕

หน้าสำรวจ ๕๖๖

ตำบล

โฉนดที่ดิน

เลขที่ ๓๑๖๒

เล่ม 318 หน้า 42

อำเภอ เมืองระยอง

จังหวัด

โฉนดที่ดิน

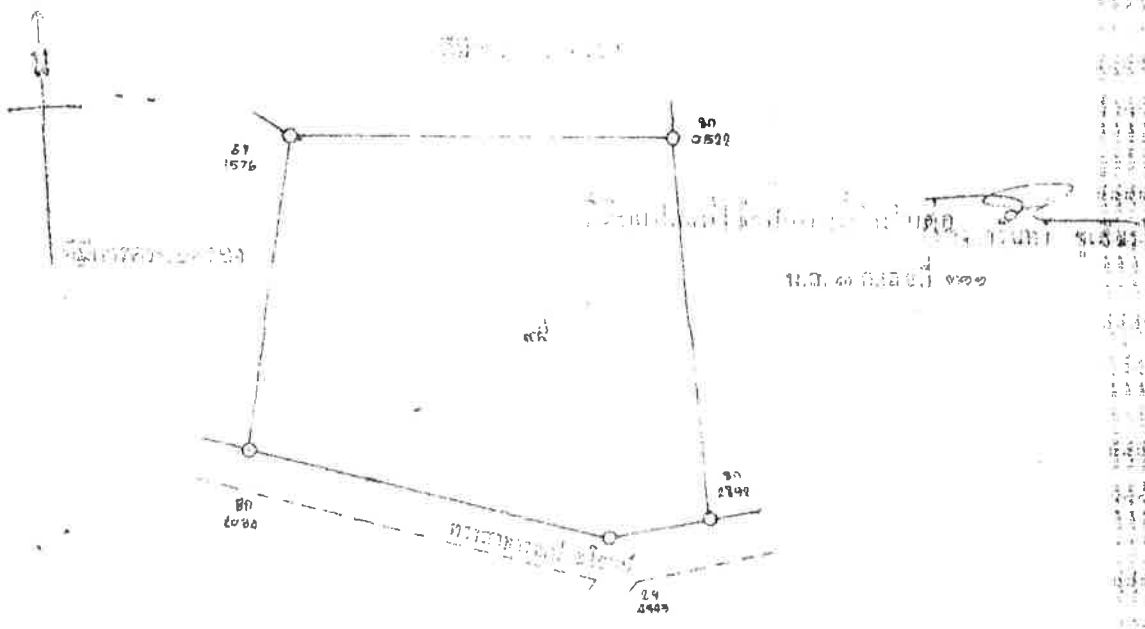
เป็นหนังสือสำคัญแสดงกรรมสิทธิ์

ออกโดยอาศัยอำนาจตามประมวลกฎหมายที่ดิน

ที่ดิน เลขที่ ๓๑๖๒ อยู่บนเลขที่ ๓๕ หมู่ ๓ ตำบล เมืองระยอง อำเภอ เมืองระยอง จังหวัด ระยอง

ที่ดินเลขที่ ๓๑๖๒ ออกโฉนดที่ดินโดยกรมที่ดิน (ตามมติที่ประชุมคณะกรรมการที่ดิน)

มาตรา ๑๖๖ ในระวาง ๑๖๖๖ รูปแผนที่ มาตรา ๑๖๖๖



ออก ณ วันที่ ๒๓ มิถุนายน ๒๕๐๓ พุทธศักราช ๒๕๐๓

เจ้าพนักงานที่ดิน


รายงาน

เรื่อง การขอใช้ที่ดินของ... (faint text)

ที่... (faint text)


วันที่... (faint text)

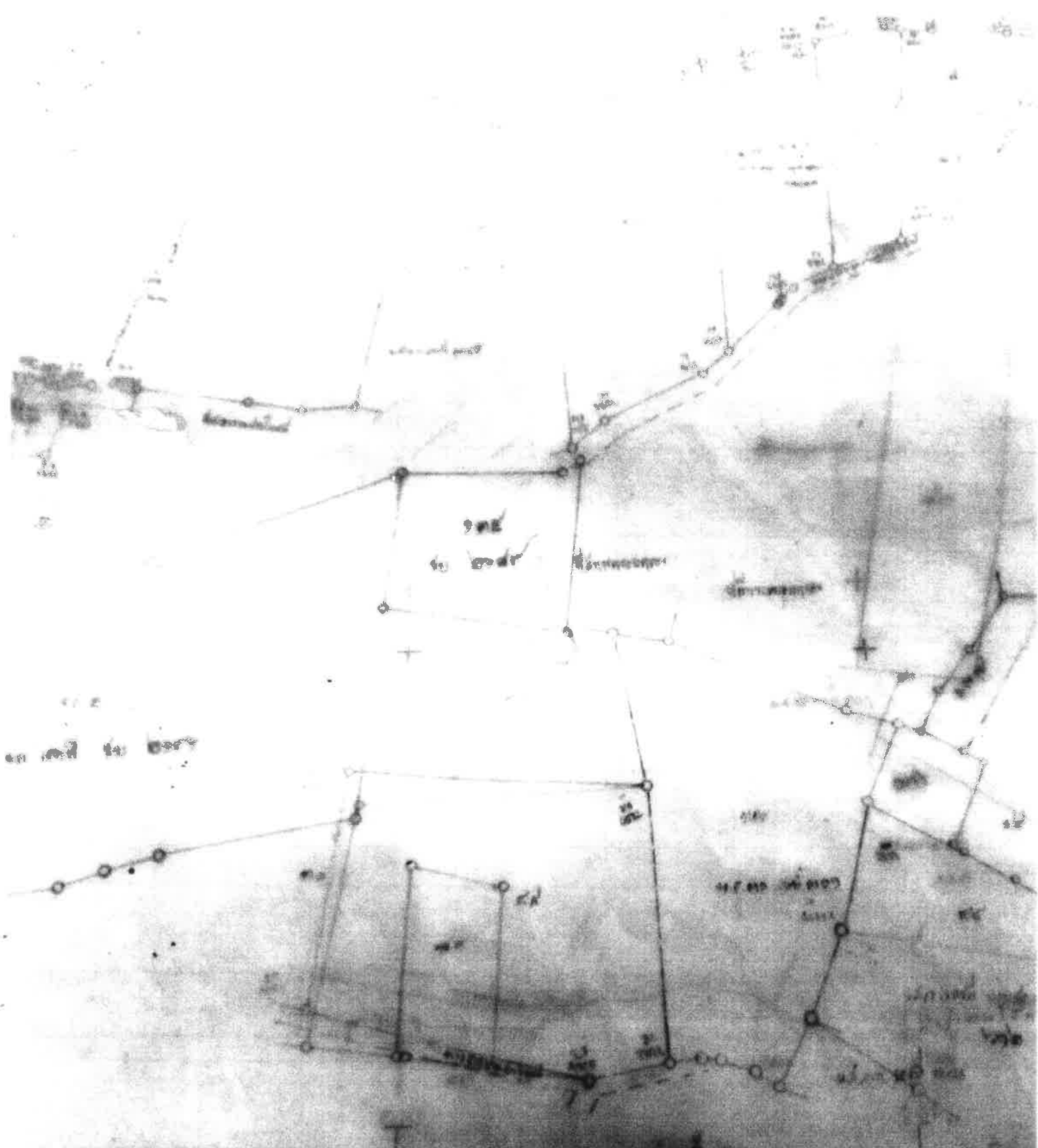
พื้นที่... (faint text)




 นาย... (faint name)
 ตำแหน่ง... (faint title)
 วันที่... (faint date)

อ่างเก็บน้ำท้ายขง บ้านโสกเชือก หมู่ที่ 3 ตำบลโนนบก อําเภอกษตพรสมบูรณํ จังหวัคชัยภูมิ





ทำทุกในยกอด
บ้านบัว

ขนาด ๑๖๖๐๐



10
15
20
25
30
35
40
45
50
55
60
65
70
75
80
85
90
95
100



